

Филиал публично-правовой компании "Роскадастр" по Московской области

полное наименование органа регистрации прав

Выписка из Единого государственного реестра недвижимости об объекте недвижимости

Сведения о характеристиках объекта недвижимости

На основании запроса от 24.10.2025, поступившего на рассмотрение 24.10.2025, сообщаем, что согласно записям Единого государственного реестра недвижимости:

Раздел 1 Лист 1

Земельный участок			
вид объекта недвижимости			

Лист № 1 раздела 1	Всего листов раздела 1: 6	Всего разделов: 5	Всего листов выписки: 12
--------------------	---------------------------	-------------------	--------------------------

24.10.2025г. № КУВИ-001/2025-196839234	
Кадастровый номер:	50:19:0040201:1672
Номер кадастрового квартала:	50:19:0040201
Дата присвоения кадастрового номера:	21.08.2025

Ранее присвоенный государственный учетный номер:	данные отсутствуют
Местоположение:	Московская область, м.о. Рузский, д Сытьково
Площадь:	1999 +/- 16
Кадастровая стоимость, руб.:	1092993.23
Кадастровые номера расположенных в пределах земельного участка объектов недвижимости:	данные отсутствуют
Кадастровые номера объектов недвижимости, из которых образован объект недвижимости:	данные отсутствуют
Кадастровые номера образованных объектов недвижимости:	данные отсутствуют
Категория земель:	Земли населенных пунктов
Виды разрешенного использования:	для индивидуального жилищного строительства
Сведения о кадастровом инженере:	Журавлева Юлия Сергеевна, № 685, в Ассоциация «Гильдия кадастровых инженеров», СНИЛС 14174021421, договор на выполнение кадастровых работ от 19.06.2023 № 1903-1/23, дата завершения кадастровых работ: 11.08.2025
Сведения о лесах, водных объектах и об иных природных объектах, расположенных в пределах земельного участка:	данные отсутствуют

полное наименование должности	 ДОКУМЕНТ ПОДПИСАН ЭЛЕКТРОННОЙ ПОДПИСЬЮ Сертификат: 0091AAF5A599507BC7E6D39D2DFA052F9A Владелец: ФЕДЕРАЛЬНАЯ СЛУЖБА ГОСУДАРСТВЕННОЙ РЕГИСТРАЦИИ, КАДАСТРА И КАРТОГРАФИИ Действителен: с 16.09.2025 по 10.12.2026	инициалы, фамилия

Земельный участок			
вид объекта недвижимости			
Лист № 2 раздела 1	Всего листов раздела 1: 6	Всего разделов: 5	Всего листов выписки: 12
24.10.2025г. № КУВИ-001/2025-196839234			
Кадастровый номер:		50:19:0040201:1672	
Сведения о том, что земельный участок полностью расположен в границах зоны с особыми условиями использования территории, территории объекта культурного наследия, публичного сервитута:		<p>Земельный участок полностью расположен в границах зоны с реестровым номером 50:19-6.888 от 15.05.2024, ограничение использования земельного участка в пределах зоны: На основании ч.3, ст. 67.1 Водного Кодекса Российской Федерации от 03.06.2006 г. № 74-ФЗ в границах зон затопления, подтопления запрещаются: 1) строительство объектов капитального строительства, не обеспеченных сооружениями и (или) методами инженерной защиты территорий и объектов от негативного воздействия вод; 2) использование сточных вод в целях повышения почвенного плодородия; 3) размещение кладбищ, скотомогильников, объектов размещения отходов производства и потребления, химических, взрывчатых, токсичных, отравляющих веществ, пунктов хранения и захоронения радиоактивных отходов; 4) осуществление авиационных мер по борьбе с вредными организмами., вид/наименование: Зона сильного подтопления в отношении территорий Рузского г.о. Московской области, прилегающих к зоне затопления р. Руза при глубине залегания грунтовых вод менее 0,3 м, тип: Зоны затопления и подтопления, решения: 1. дата решения: 18.04.2014, номер решения: 360, наименование ОГВ/ОМСУ: Правительство Российской Федерации , источник официального опубликования: http://publication.pravo.gov.ru/Document/View/0001201404220005 2. дата решения: 04.04.2024, номер решения: 41, наименование ОГВ/ОМСУ: Московско-Окское бассейновое водное управление Федерального агентства водных ресурсов, источник официального опубликования: Не требует публикации Земельный участок полностью расположен в границах зоны с реестровым номером 50:19-6.890 от 15.05.2024, ограничение использования земельного участка в пределах зоны: На основании ч.3, ст. 67.1 Водного Кодекса Российской Федерации от 03.06.2006 г. № 74-ФЗ в границах зон затопления, подтопления запрещаются: 1) строительство объектов капитального строительства, не обеспеченных сооружениями и (или) методами инженерной защиты территорий и объектов от негативного воздействия вод; 2) использование сточных вод в целях повышения почвенного плодородия; 3) размещение кладбищ, скотомогильников, объектов размещения отходов производства и потребления, химических, взрывчатых, токсичных, отравляющих веществ, пунктов хранения и захоронения радиоактивных отходов; 4) осуществление авиационных мер по борьбе с вредными организмами., вид/наименование: Зона умеренного подтопления в отношении территорий Рузского г.о. Московской области, прилегающих к зоне затопления р. Руза при глубине залегания грунтовых вод от 0,3-0,7 м до 1,2-2,0 м от поверхности, тип: Зоны затопления и подтопления, решения: 1. дата решения: 18.04.2014, номер решения: 360, наименование ОГВ/ОМСУ: Правительство Российской Федерации , источник официального опубликования: http://publication.pravo.gov.ru/Document/View/0001201404220005 2. дата решения: 04.04.2024, номер решения: 41, наименование ОГВ/ОМСУ: Московско-Окское бассейновое водное управление Федерального агентства водных ресурсов, источник официального опубликования: Не</p>	

полное наименование должности		 ДОКУМЕНТ ПОДПИСАН ЭЛЕКТРОННОЙ ПОДПИСЬЮ Сертификат: 0091AAF5A599507BC7E6D39D2DFA052F9A Владелец: ФЕДЕРАЛЬНАЯ СЛУЖБА ГОСУДАРСТВЕННОЙ РЕГИСТРАЦИИ, КАДАСТРА И КАРТОГРАФИИ Действителен: с 16.09.2025 по 10.12.2026	инициалы, фамилия

Земельный участок			
вид объекта недвижимости			
Лист № 3 раздела 1	Всего листов раздела 1: 6	Всего разделов: 5	Всего листов выписки: 12
24.10.2025г. № КУВИ-001/2025-196839234			
Кадастровый номер:		50:19:0040201:1672	
Сведения о том, что земельный участок полностью расположен в границах зоны с особыми условиями использования территории, территории объекта культурного наследия, публичного сервитута:		<p>требует публикации Земельный участок полностью расположен в границах зоны с реестровым номером 50:19-6.886 от 15.05.2024, ограничение использования земельного участка в пределах зоны: На основании ч.3, ст. 67.1 Водного Кодекса Российской Федерации от 03.06.2006 г. № 74-ФЗ в границах зон затопления, подтопления запрещаются: 1) строительство объектов капитального строительства, не обеспеченных сооружениями и (или) методами инженерной защиты территорий и объектов от негативного воздействия вод; 2) использование сточных вод в целях повышения почвенного плодородия; 3) размещение кладбищ, скотомогильников, объектов размещения отходов производства и потребления, химических, взрывчатых, токсичных, отравляющих веществ, пунктов хранения и захоронения радиоактивных отходов; 4) осуществление авиационных мер по борьбе с вредными организмами., вид/наименование: Зона затопления в отношении территорий Рузского г.о. Московской области, прилегающих к р. Руза, затапливаемых при половодьях и паводках однопроцентной обеспеченности (повторяемость один раз в 100 лет), тип: Зоны затопления и подтопления, решения: 1. дата решения: 18.04.2014, номер решения: 360, наименование ОГВ/ОМСУ: Правительство Российской Федерации , источник официального опубликования: http://publication.pravo.gov.ru/Document/View/0001201404220005 2. дата решения: 26.04.2024, номер решения: 41, наименование ОГВ/ОМСУ: Московско-Окское бассейновое водное управление Федерального агентства водных ресурсов, источник официального опубликования: Не требует публикации Земельный участок полностью расположен в границах зоны с реестровым номером 50:19-6.889 от 15.05.2024, ограничение использования земельного участка в пределах зоны: На основании ч.3, ст. 67.1 Водного Кодекса Российской Федерации от 03.06.2006 г. № 74-ФЗ в границах зон затопления, подтопления запрещаются: 1) строительство объектов капитального строительства, не обеспеченных сооружениями и (или) методами инженерной защиты территорий и объектов от негативного воздействия вод; 2) использование сточных вод в целях повышения почвенного плодородия; 3) размещение кладбищ, скотомогильников, объектов размещения отходов производства и потребления, химических, взрывчатых, токсичных, отравляющих веществ, пунктов хранения и захоронения радиоактивных отходов; 4) осуществление авиационных мер по борьбе с вредными организмами., вид/наименование: Зона слабого подтопления в отношении территорий Рузского г.о. Московской области, прилегающих к зоне затопления р. Руза при глубине залегания грунтовых вод от 2,0-3,0 м, тип: Зоны затопления и подтопления, решения: 1. дата решения: 18.04.2014, номер решения: 360, наименование ОГВ/ОМСУ: Правительство Российской Федерации , источник официального опубликования: http://publication.pravo.gov.ru/Document/View/0001201404220005 2. дата решения: 04.04.2024, номер решения: 41, наименование ОГВ/ОМСУ: Московско-Окское бассейновое водное управление Федерального агентства водных ресурсов, источник официального опубликования: Не требует публикации</p>	
Сведения о том, что земельный участок полностью расположен в границах зоны с особыми условиями использования территории, территории объекта культурного наследия, публичного сервитута:		агентства водных ресурсов, источник официального опубликования: Не требует публикации	



ДОКУМЕНТ ПОДПИСАН
ЭЛЕКТРОННОЙ ПОДПИСЬЮ

Сертификат: 0091AAF5A599507BC7E6D39D2DFA052F9A

Владелец: ФЕДЕРАЛЬНАЯ СЛУЖБА ГОСУДАРСТВЕННОЙ
РЕГИСТРАЦИИ, КАДАСТРА И КАРТОГРАФИИ
Действителен: с 16.09.2025 по 10.12.2026

полное наименование должности

инициалы, фамилия

Земельный участок			
вид объекта недвижимости			
Лист № 4 раздела 1	Всего листов раздела 1: 6	Всего разделов: 5	Всего листов выписки: 12
24.10.2025г. № КУВИ-001/2025-196839234			
Кадастровый номер:		50:19:0040201:1672	
Сведения о том, что земельный участок расположен в границах особой экономической зоны, территории опережающего развития, зоны территориального развития в Российской Федерации, игровой зоны:		данные отсутствуют	
Сведения о том, что земельный участок расположен в границах особо охраняемой природной территории, Байкальской природной территории и ее экологических зон, лесопарковом зеленом поясе, охотничьего угодья, лесничества:		данные отсутствуют	
Сведения о расположении земельного участка и (или) расположенного на нем объекта недвижимости в границах территории, в отношении которой принято решение о резервировании земель для государственных или муниципальных нужд:		данные отсутствуют	
Сведения о результатах проведения государственного земельного надзора:		данные отсутствуют	
Сведения о расположении земельного участка в границах территории, в отношении которой утвержден проект межевания территории:		данные отсутствуют	
Условный номер земельного участка:		данные отсутствуют	
Сведения о принятии акта и (или) заключении договора, предусматривающих предоставление в соответствии с земельным законодательством исполнительным органом государственным органом власти или органом местного самоуправления, находящегося в государственной или муниципальной собственности земельного участка для строительства наемного дома социального использования или наемного дома коммерческого использования:		данные отсутствуют	
Сведения о том, что земельный участок или земельные участки образованы на основании решения об изъятии земельного участка и (или) расположенного на нем объекта недвижимости для государственных или муниципальных нужд:		данные отсутствуют	
Сведения о том, что земельный участок образован из земель или земельного участка, государственная собственность на которые не разграничена:		данные отсутствуют	



ДОКУМЕНТ ПОДПИСАН
ЭЛЕКТРОННОЙ ПОДПИСЬЮ

Сертификат: 0091AAF5A599507BC7E6D39D2DFA052F9A

Владелец: ФЕДЕРАЛЬНАЯ СЛУЖБА ГОСУДАРСТВЕННОЙ
РЕГИСТРАЦИИ, КАДАСТРА И КАРТОГРАФИИ
Действителен: с 16.09.2025 по 10.12.2026

полное наименование должности

инициалы, фамилия

Земельный участок			
вид объекта недвижимости			
Лист № 5 раздела 1	Всего листов раздела 1: 6	Всего разделов: 5	Всего листов выписки: 12
24.10.2025г. № КУВИ-001/2025-196839234			
Кадастровый номер:		50:19:0040201:1672	
Сведения о наличии земельного спора о местоположении границ земельных участков:		данные отсутствуют	
Статус записи об объекте недвижимости:		Сведения об объекте недвижимости имеют статус "актуальные"	
Особые отметки:		Сведения об ограничениях права на объект недвижимости, обременениях данного объекта, не зарегистрированных в реестре прав, ограничений прав и обременений недвижимого имущества: вид ограничения (обременения): ограничения прав на земельный участок, предусмотренные статьей 56 Земельного кодекса Российской Федерации; срок действия: с 21.08.2025; реквизиты документа-основания: постановление Правительства РФ "О зонах затопления, подтопления" от 18.04.2014 № 360 выдан: Правительство Российской Федерации ; приказ "Об утверждении границ зон затопления, подтопления в отношении территорий Рузского городского округа Московской области, прилегающих к р. Руза, затапливаемых при половодьях и паводках однопроцентной обеспеченности (повторяемость один раз в 100 лет)" от 04.04.2024 № 41 выдан: Московско-Окское бассейновое водное управление Федерального агентства водных ресурсов. вид ограничения (обременения): ограничения прав на земельный участок, предусмотренные статьей 56 Земельного кодекса Российской Федерации; срок действия: с 21.08.2025; реквизиты документа-основания: постановление Правительства РФ "О зонах затопления, подтопления" от 18.04.2014 № 360 выдан: Правительство Российской Федерации ; приказ "Об утверждении границ зон затопления, подтопления в отношении территорий Рузского городского округа Московской области, прилегающих к р. Руза, затапливаемых при половодьях и паводках однопроцентной обеспеченности (повторяемость один раз в 100 лет)" от 04.04.2024 № 41 выдан: Московско-Окское бассейновое водное управление Федерального агентства водных ресурсов. вид ограничения (обременения): ограничения прав на земельный участок, предусмотренные статьей 56 Земельного кодекса Российской Федерации; срок действия: с 21.08.2025; реквизиты документа-основания: постановление Правительства РФ "О зонах затопления, подтопления" от 18.04.2014 № 360 выдан: Правительство Российской Федерации ; приказ "Об утверждении границ зон затопления, подтопления в отношении территорий Рузского городского округа Московской области, прилегающих к р. Руза, затапливаемых при половодьях и паводках однопроцентной обеспеченности (повторяемость один раз в 100 лет)" от 26.04.2024 № 41 выдан: Московско-Окское бассейновое водное управление Федерального агентства водных ресурсов. вид ограничения (обременения): ограничения прав на земельный участок, предусмотренные статьей 56 Земельного кодекса Российской Федерации; срок действия: с 21.08.2025; реквизиты документа-основания: постановление Правительства РФ "О зонах затопления, подтопления" от	



ДОКУМЕНТ ПОДПИСАН
ЭЛЕКТРОННОЙ ПОДПИСЬЮ


Сертификат: 0091AAF5A599507BC7E6D39D2DFA052F9A

Владелец: ФЕДЕРАЛЬНАЯ СЛУЖБА ГОСУДАРСТВЕННОЙ
РЕГИСТРАЦИИ, КАДАСТРА И КАРТОГРАФИИ
Действителен: с 16.09.2025 по 10.12.2026

полное наименование должности

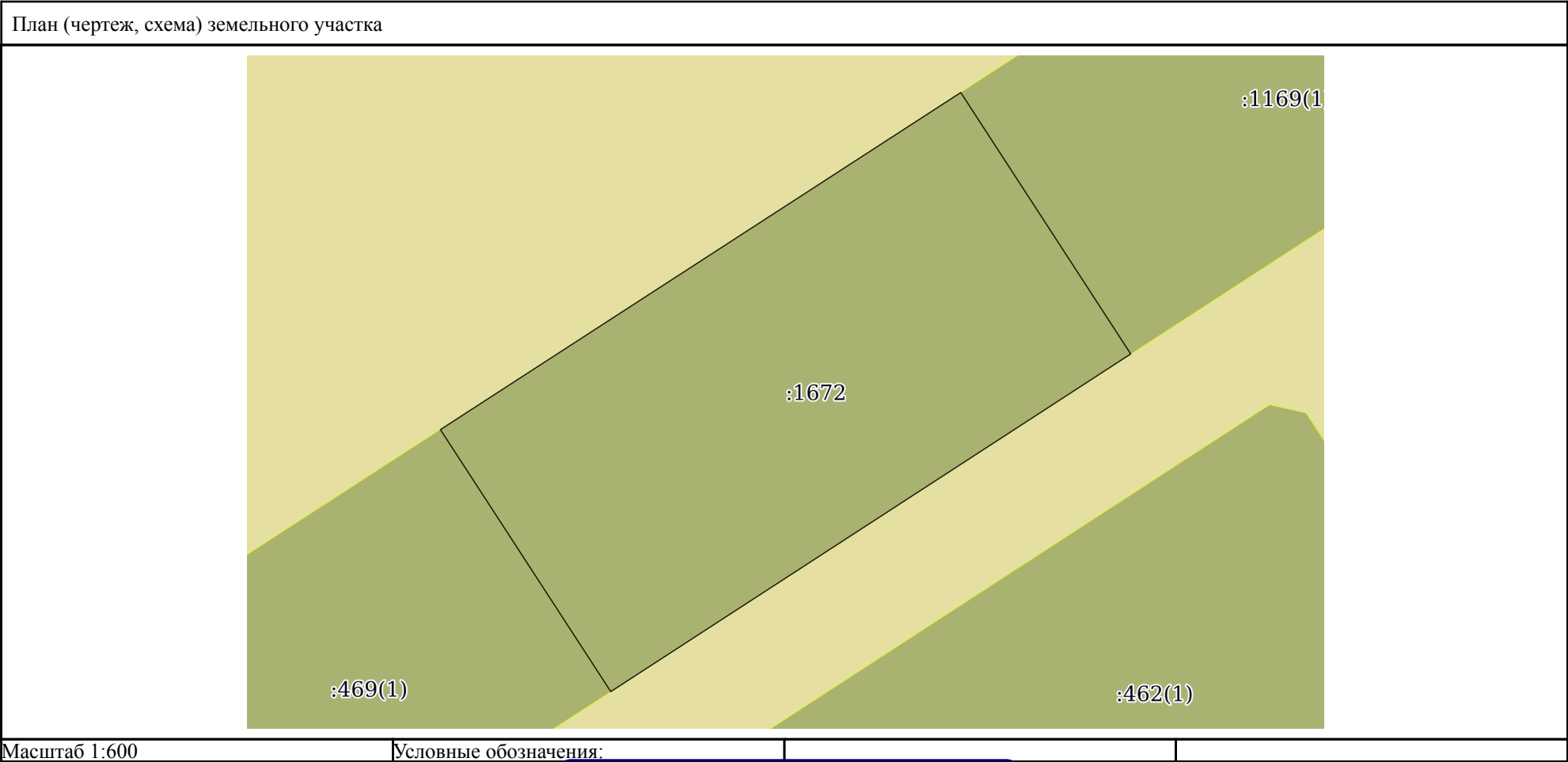
инициалы, фамилия


Земельный участок			
вид объекта недвижимости			
Лист № 6 раздела 1	Всего листов раздела 1: 6	Всего разделов: 5	Всего листов выписки: 12
24.10.2025г. № КУВИ-001/2025-196839234			
Кадастровый номер:		50:19:0040201:1672	
		18.04.2014 № 360 выдан: Правительство Российской Федерации ; приказ "Об утверждении границ зон затопления, подтопления в отношении территорий Рузского городского округа Московской области, прилегающих к р. Руза, затапливаемых при половодьях и паводках однопроцентной обеспеченности (повторяемость один раз в 100 лет)" от 04.04.2024 № 41 выдан: Московско-Окское бассейновое водное управление Федерального агентства водных ресурсов. Сведения, необходимые для заполнения разделов: 2 - Сведения о зарегистрированных правах; 4 - Сведения о частях земельного участка, отсутствуют.	
Получатель выписки:		Краснова Яна Владимировна, действующий(ая) на основании документа "" АДМИНИСТРАЦИЯ РУЗСКОГО МУНИЦИПАЛЬНОГО ОКРУГА МОСКОВСКОЙ ОБЛАСТИ	

	 <p>ДОКУМЕНТ ПОДПИСАН ЭЛЕКТРОННОЙ ПОДПИСЬЮ</p> <p>Сертификат: 0091AAF5A599507BC7E6D39D2DFA052F9A</p> <p>Владелец: ФЕДЕРАЛЬНАЯ СЛУЖБА ГОСУДАРСТВЕННОЙ РЕГИСТРАЦИИ, КАДАСТРА И КАРТОГРАФИИ</p> <p>Действителен: с 16.09.2025 по 10.12.2026</p>	
полное наименование должности		инициалы, фамилия

Выписка из Единого государственного реестра недвижимости об объекте недвижимости
Описание местоположения земельного участка

Земельный участок			
вид объекта недвижимости			
Лист № 1 раздела 3	Всего листов раздела 3: 1	Всего разделов: 5	Всего листов выписки: 12
24.10.2025г. № КУВИ-001/2025-196839234			
Кадастровый номер:		50:19:0040201:1672	



		ДОКУМЕНТ ПОДПИСАН ЭЛЕКТРОННОЙ ПОДПИСЬЮ		
Сертификат: 0091AAF5A599507BC7E6D39D2DFA052F9A				
Владелец: ФЕДЕРАЛЬНАЯ СЛУЖБА ГОСУДАРСТВЕННОЙ РЕГИСТРАЦИИ, КАДАСТРА И КАРТОГРАФИИ				инициалы, фамилия
Действителен: с 16.09.2025 по 10.12.2026				

Выписка из Единого государственного реестра недвижимости об объекте недвижимости
Описание местоположения земельного участка

Земельный участок			
вид объекта недвижимости			
Лист № 1 раздела 3.1	Всего листов раздела 3.1: 1	Всего разделов: 5	Всего листов выписки: 12
24.10.2025г. № КУВИ-001/2025-196839234			
Кадастровый номер:		50:19:0040201:1672	

Описание местоположения границ земельного участка							
№ п/п	Номер точки		Дирекционный угол	Горизонтальное проложение, м	Описание закрепления на местности	Кадастровые номера смежных участков	Сведения об адресах правообладателей смежных земельных участков
	начальная	конечная					
1	2	3	4	5	6	7	8
1	1.1.1	1.1.2	57°2.9`	63.01	данные отсутствуют	данные отсутствуют	данные отсутствуют
2	1.1.2	1.1.3	146°59.2`	31.7	данные отсутствуют	50:19:0040201:1169(1)	обл.Московская, Тузский р-н, д.Концево, д.32
3	1.1.3	1.1.4	236°59.0`	63	данные отсутствуют	данные отсутствуют	данные отсутствуют
4	1.1.4	1.1.1	326°59.1`	31.77	данные отсутствуют	50:19:0040201:469(1)	данные отсутствуют

полное наименование должности	<div><div>ДОКУМЕНТ ПОДПИСАН ЭЛЕКТРОННОЙ ПОДПИСЬЮ</div><div>Сертификат: 0091AAF5A599507BC7E6D39D2DFA052F9A</div><div>Владелец: ФЕДЕРАЛЬНАЯ СЛУЖБА ГОСУДАРСТВЕННОЙ РЕГИСТРАЦИИ, КАДАСТРА И КАРТОГРАФИИ</div><div>Действителен: с 16.09.2025 по 10.12.2026</div></div>	инициалы, фамилия

Выписка из Единого государственного реестра недвижимости об объекте недвижимости
Описание местоположения земельного участка

Земельный участок			
вид объекта недвижимости			
Лист № 1 раздела 3.2	Всего листов раздела 3.2: 1	Всего разделов: 5	Всего листов выписки: 12
24.10.2025г. № КУВИ-001/2025-196839234			
Кадастровый номер:		50:19:0040201:1672	

Сведения о характерных точках границы земельного участка				
Система координат МСК-50				
Номер точки	Координаты, м		Описание закрепления на местности	Средняя квадратичная погрешность определения координат характерных точек границ земельного участка, м
	X	Y		
1	2	3	4	5
1	463367.68	1292421.03	-	0.1
2	463401.95	1292473.9	-	0.1
3	463375.37	1292491.17	-	0.1
4	463341.04	1292438.34	-	0.1
1	463367.68	1292421.03	-	0.1

полное наименование должности	 ДОКУМЕНТ ПОДПИСАН ЭЛЕКТРОННОЙ ПОДПИСЬЮ Сертификат: 0091AAF5A599507BC7E6D39D2DFA052F9A Владелец: ФЕДЕРАЛЬНАЯ СЛУЖБА ГОСУДАРСТВЕННОЙ РЕГИСТРАЦИИ, КАДАСТРА И КАРТОГРАФИИ Действителен: с 16.09.2025 по 10.12.2026	инициалы, фамилия

Выписка из Единого государственного реестра недвижимости об объекте недвижимости
Сведения о частях земельного участка

Земельный участок			
вид объекта недвижимости			
Лист № 1 раздела 4.1	Всего листов раздела 4.1: 3	Всего разделов: 5	Всего листов выписки: 12
24.10.2025г. № КУВИ-001/2025-196839234			
Кадастровый номер:		50:19:0040201:1672	

Учетный номер части	Площадь, м2	Содержание ограничения в использовании или ограничения права на объект недвижимости или обременения объекта недвижимости
1	2	3
	Весь	вид ограничения (обременения): ограничения прав на земельный участок, предусмотренные статьей 56 Земельного кодекса Российской Федерации; Срок действия: не установлен; реквизиты документа-основания: постановление Правительства РФ "О зонах затопления, подтопления" от 18.04.2014 № 360 выдан: Правительство Российской Федерации ; приказ "Об утверждении границ зон затопления, подтопления в отношении территорий Рузского городского округа Московской области, прилегающих к р. Руза, затапливаемых при половодьях и паводках однопроцентной обеспеченности (повторяемость один раз в 100 лет)" от 04.04.2024 № 41 выдан: Московско-Окское бассейновое водное управление Федерального агентства водных ресурсов; Содержание ограничения (обременения): На основании ч.3, ст. 67.1 Водного Кодекса Российской Федерации от 03.06.2006 г. № 74-ФЗ в границах зон затопления, подтопления запрещаются: 1) строительство объектов капитального строительства, не обеспеченных сооружениями и (или) методами инженерной защиты территорий и объектов от негативного воздействия вод; 2) использование сточных вод в целях повышения почвенного плодородия; 3) размещение кладбищ, скотомогильников, объектов размещения отходов производства и потребления, химических, взрывчатых, токсичных, отравляющих веществ, пунктов хранения и захоронения радиоактивных отходов; 4) осуществление авиационных мер по борьбе с вредными организмами.; Реестровый номер границы: 50:19-6.888; Вид объекта реестра границ: Зона с особыми условиями использования территории; Вид зоны по документу: Зона сильного подтопления в отношении территорий Рузского г.о. Московской области, прилегающих к зоне затопления р. Руза при глубине залегания грунтовых вод менее 0,3 м; Тип зоны: Зоны затопления и подтопления
	Весь	вид ограничения (обременения): ограничения прав на земельный участок, предусмотренные статьей 56 Земельного кодекса Российской Федерации; Срок действия: не установлен; реквизиты документа-основания: постановление Правительства РФ "О зонах затопления, подтопления" от 18.04.2014 № 360 выдан: Правительство Российской Федерации ; приказ "Об утверждении границ зон затопления, подтопления в отношении территорий Рузского городского округа и Московской области, прилегающих к р. Руза, затапливаемых при половодьях и паводках однопроцентной обеспеченности (повторяемость один раз в 100 лет)" от 04.04.2024 № 41 выдан: Московско-Окское бассейновое водное управление Федерального агентства водных ресурсов; Содержание ограничения (обременения): На основании ч.3, ст. 67.1 Водного Кодекса Российской Федерации от 03.06.2006 г. № 74-ФЗ в границах зон затопления, подтопления запрещаются: 1) строительство объектов капитального строительства, не обеспеченных сооружениями и (или) методами инженерной защиты территорий и объектов от негативного воздействия вод; 2)

полное наименование должности	 ДОКУМЕНТ ПОДПИСАН ЭЛЕКТРОННОЙ ПОДПИСЬЮ Сертификат: 0091AAF5A599507BC7E6D39D2DFA052F9A Владелец: ФЕДЕРАЛЬНАЯ СЛУЖБА ГОСУДАРСТВЕННОЙ РЕГИСТРАЦИИ, КАДАСТРА И КАРТОГРАФИИ Действителен: с 16.09.2025 по 10.12.2026	инициалы, фамилия

Земельный участок			
вид объекта недвижимости			
Лист № 2 раздела 4.1	Всего листов раздела 4.1: 3	Всего разделов: 5	Всего листов выписки: 12
24.10.2025г. № КУВИ-001/2025-196839234			
Кадастровый номер:		50:19:0040201:1672	

		использование сточных вод в целях повышения почвенного плодородия; 3) размещение кладбищ, скотомогильников, объектов размещения отходов производства и потребления, химических, взрывчатых, токсичных, отравляющих веществ, пунктов хранения и захоронения радиоактивных отходов; 4) осуществление авиационных мер по борьбе с вредными организмами.; Реестровый номер границы: 50:19-6.890; Вид объекта реестра границ: Зона с особыми условиями использования территории; Вид зоны по документу: Зона умеренного подтопления в отношении территорий Рузского г.о. Московской области, прилегающих к зоне затопления р. Руза при глубине залегания грунтовых вод от 0,3-0,7 м до 1,2-2,0 м от поверхности; Тип зоны: Зоны затопления и подтопления
	Весь	вид ограничения (обременения): ограничения прав на земельный участок, предусмотренные статьей 56 Земельного кодекса Российской Федерации; Срок действия: не установлен; реквизиты документа-основания: постановление Правительства РФ "О зонах затопления, подтопления" от 18.04.2014 № 360 выдан: Правительство Российской Федерации ; приказ "Об утверждении границ зон затопления, подтопления в отношении территорий Рузского городского округа Московской области, прилегающих к р. Руза, затопляемых при половодьях и паводках однопроцентной обеспеченности (повторяемость один раз в 100 лет)" от 26.04.2024 № 41 выдан: Московско-Окское бассейновое водное управление Федерального агентства водных ресурсов; Содержание ограничения (обременения): На основании ч.3, ст. 67.1 Водного Кодекса Российской Федерации от 03.06.2006 г. № 74-ФЗ в границах зон затопления, подтопления запрещаются: 1) строительство объектов капитального строительства, не обеспеченных сооружениями и (или) методами инженерной защиты территорий и объектов от негативного воздействия вод; 2) использование сточных вод в целях повышения почвенного плодородия; 3) размещение кладбищ, скотомогильников, объектов размещения отходов производства и потребления, химических, взрывчатых, токсичных, отравляющих веществ, пунктов хранения и захоронения радиоактивных отходов; 4) осуществление авиационных мер по борьбе с вредными организмами.; Реестровый номер границы: 50:19-6.886; Вид объекта реестра границ: Зона с особыми условиями использования территории; Вид зоны по документу: Зона затопления в отношении территорий Рузского г.о. Московской области, прилегающих к р. Руза, затопляемых при половодьях и паводках однопроцентной обеспеченности (повторяемость один раз в 100 лет); Тип зоны: Зоны затопления и подтопления
	Весь	вид ограничения (обременения): ограничения прав на земельный участок, предусмотренные статьей 56 Земельного кодекса Российской Федерации; Срок действия: не установлен; реквизиты документа-основания: постановление Правительства РФ "О зонах затопления, подтопления" от 18.04.2014 № 360 выдан: Правительство Российской Федерации ; приказ "Об утверждении границ зон затопления, подтопления в отношении территорий Рузского городского округа Московской области, прилегающих к р. Руза, затопляемых при половодьях и паводках однопроцентной обеспеченности (повторяемость один раз в 100 лет)" от 04.04.2024 № 41 выдан: Московско-Окское бассейновое водное управление Федерального агентства водных ресурсов; Содержание ограничения (обременения): На основании ч.3, ст. 67.1 Водного Кодекса Российской Федерации от 03.06.2006 г.



ДОКУМЕНТ ПОДПИСАН
ЭЛЕКТРОННОЙ ПОДПИСЬЮ

Сертификат: 0091AAF5A599507BC7E6D39D2DFA052F9A

Владелец: ФЕДЕРАЛЬНАЯ СЛУЖБА ГОСУДАРСТВЕННОЙ
РЕГИСТРАЦИИ, КАДАСТРА И КАРТОГРАФИИ
Действителен: с 16.09.2025 по 10.12.2026

полное наименование должности

инициалы, фамилия

Земельный участок			
вид объекта недвижимости			
Лист № 3 раздела 4.1	Всего листов раздела 4.1: 3	Всего разделов: 5	Всего листов выписки: 12
24.10.2025г. № КУВИ-001/2025-196839234			
Кадастровый номер:		50:19:0040201:1672	
		№ 74-ФЗ в границах зон затопления, подтопления запрещаются: 1) строительство объектов капитального строительства, не обеспеченных сооружениями и (или) методами инженерной защиты территорий и объектов от негативного воздействия вод; 2) использование сточных вод в целях повышения почвенного плодородия; 3) размещение кладбищ, скотомогильников, объектов размещения отходов производства и потребления, химических, взрывчатых, токсичных, отравляющих веществ, пунктов хранения и захоронения радиоактивных отходов; 4) осуществление авиационных мер по борьбе с вредными организмами.; Реестровый номер границы: 50:19-6.889; Вид объекта реестра границ: Зона с особыми условиями использования территории; Вид зоны по документу: Зона слабого подтопления в отношении территорий Рузского г.о. Московской области, прилегающих к зоне затопления р. Руза при глубине залегания грунтовых вод от 2,0-3,0 м; Тип зоны: Зоны затопления и подтопления	

полное наименование должности	 ДОКУМЕНТ ПОДПИСАН ЭЛЕКТРОННОЙ ПОДПИСЬЮ Сертификат: 0091AAF5A599507BC7E6D39D2DFA052F9A Владелец: ФЕДЕРАЛЬНАЯ СЛУЖБА ГОСУДАРСТВЕННОЙ РЕГИСТРАЦИИ, КАДАСТРА И КАРТОГРАФИИ Действителен: с 16.09.2025 по 10.12.2026	инициалы, фамилия